Von Wackersberg zum Zwieselberg und weiter zum Heigelkopf

Gütesiegel:	BASIC	**Länge:**	9,8 km	**Schwierigkeit:**	mittel
Bewertungen:	(0)	**Höhenmeter:**	▲ 753 m	**Kondition:**	★★★
Erlebniswert:	★★★		▼ 747 m	**Technik:**	★★★
Landschaft:	★★★★	**Zeit:**	3:30 h		

Beste Jahreszeit: J F M A M J J A S O N D

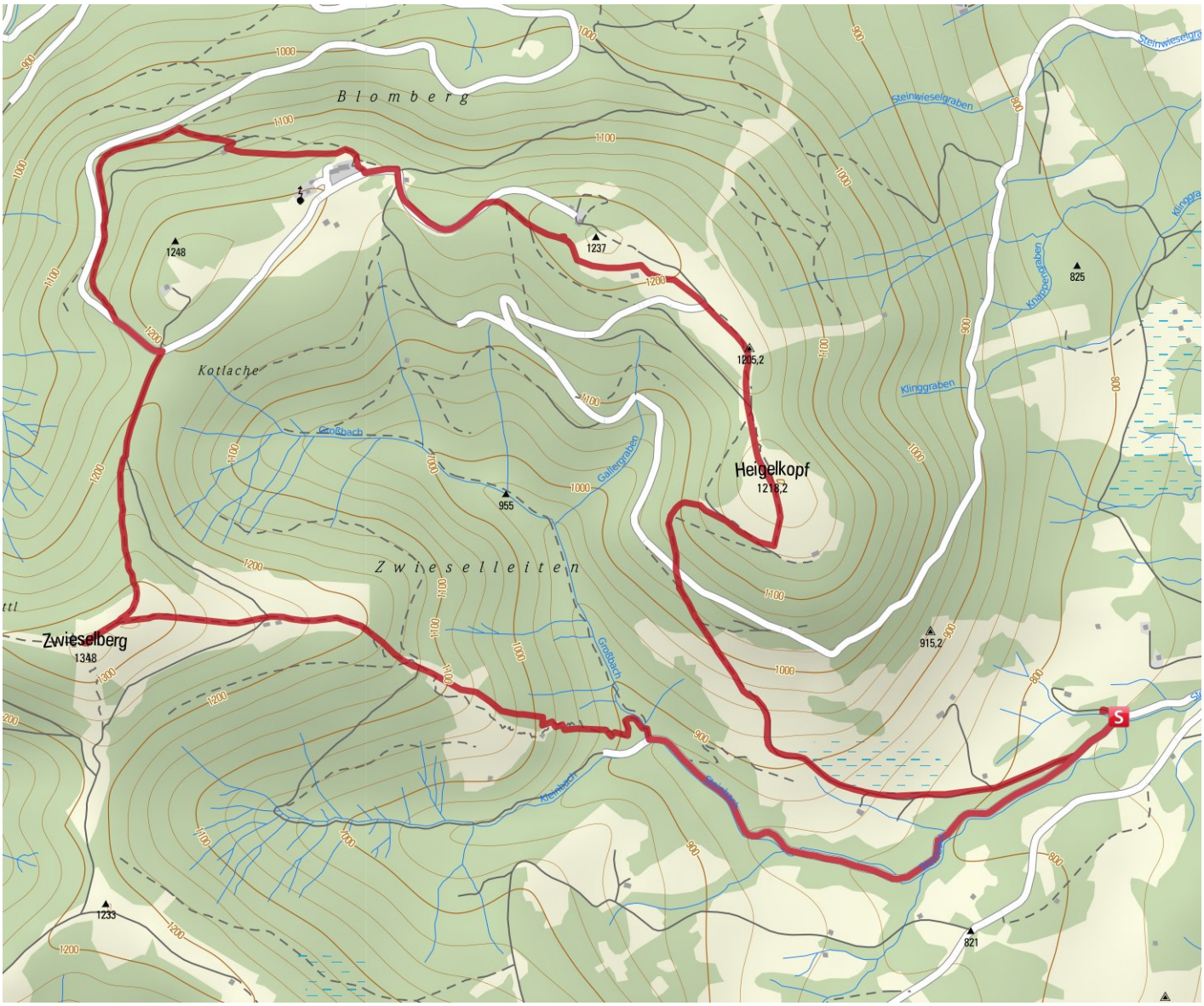

Geoinformationen und redaktionelle Inhalte © Alpstein Tourismus GmbH & Co. KG; © BKG und Vermessungsverwaltungen der Bundesländer (www.bkg.bund.de)

Von Wackersberg zum Zwieselberg und weiter zum Heigelkopf

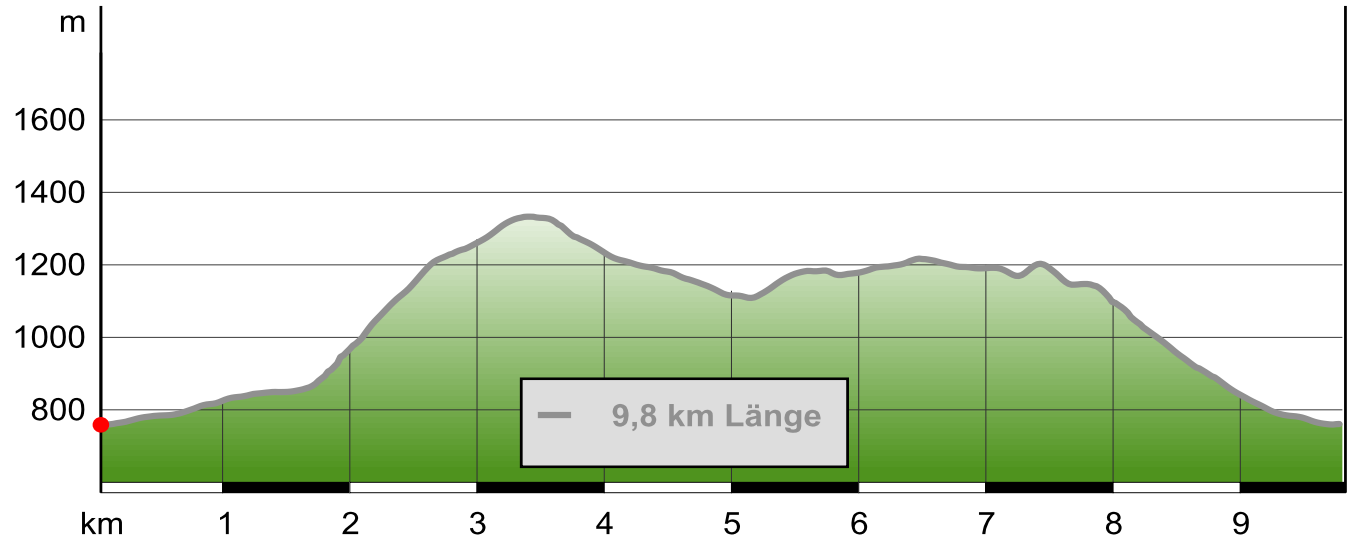

Beschreibung

Kurzbeschreibung

Wegstrecke: Waldherralm-Forstweg-Steig-Zwieselberggipfel-weiter über dasBlomberghaus zum Blomberg und Heigelkopf, Abstieg zur Waldherralm ca.10 km

Beschreibung

Anfangs führt eine Forststrasse bis zum Steig gemächlich bergauf, Wegstrecke bis zum Einstieg ca. 0:30 Min. Eine kleine Brücke über den Bach, dann steil, Fels und Wurzelsteig ist meistens rutschig (Schattengelände)

Tipp des Autors

Letzte Begehung: September 2010

Ausrüstung

Festes Schuhwerk und wetterfeste Kleidung, eventuell Wanderstöcke

Karte

Kompasskarte Isarwinkel 182 1:50000

Anfahrt

Von Bad Tölz über Wackersberg zur Waldherralm

Parken

Parkplatz bei der Waldherralm

Öffentliche Verkehrsmittel

keine

Eigenschaften

- mit Einkehrmöglichkeit
- familiengerecht, Kinder
- aussichtsreich
- Streckentour
- Rundtour
- Bergbahnauf/abstieg
- Qualitätsweg Wanderbares Deutschland

Autor und Quelle

Autor:	Klaus Kreuzer
Erstellt:	20/09/2010
Geändert:	20/10/2010

Bilder

Von Wackersberg zum Zwieselberg und weiter zum Heigelkopf

Großes Gipfelkreuz auf dem Zwiesel
Autor: Klaus Kreuzer
Quelle: Eigenphoto

Brückerl zum Steig
Autor: Klaus Kreuzer
Quelle: Eigenphoto

Wegweiser zum Zwiesel
Autor: Klaus Kreuzer
Quelle: Eigenphoto

Von Wackersberg zum Zwieselberg und weiter zum Heigelkopf

Großes Gipfelkreuz auf dem Zwiesel
Autor: Klaus Kreuzer
Quelle: Eigenphoto



Zwieselberg
Autor: Klaus Kreuzer
Quelle: Eigenphoto

Link:

Code:

IUsXometIgaJ

...einfach in der Portalsuche eingeben!